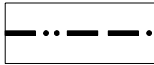

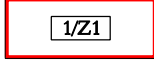












1. ZÁKLADNÍ ČLENĚNÍ ÚZEMÍ

1 : 5 000

LEGENDA NAVRŽENÝCH ZMĚN

| | |
|---|--|
|  | HRANICE ZASTAVĚNÉHO ÚZEMÍ K 1. 6. 2015 |
|  | ZASTAVĚNÉ ÚZEMÍ K 1. 6. 2015 |
|  | HRANICE ZASTAVITELNÝCH PLOCH S OZNAČENÍM (ČÍSLO ZMĚNY/ČÍSLO PLOCHY) |

LEGENDA ÚZEMNÍHO PLÁNU VĚLOPOLÍ

| STAV | NÁVRH | |
|---|---|--|
|  |  | HRANICE SPRÁVNÍHO ÚZEMÍ OBCE |
|  |  | HRANICE ZASTAVĚNÉHO ÚZEMÍ OBCE K 1.12.2008 |
|  |  | ZASTAVĚNÉ ÚZEMÍ OBCE K 1.8.2008 |
|  |  | ZASTAVITELNÉ PLOCHY |
|  |  | PODMÍNKA REALIZACE - ZPRACOVÁNÍ ÚZEMNÍ STUDIE |