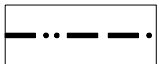


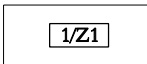





















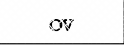

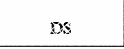
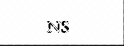

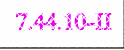












# 8. VÝKRES PŘEDPOKLÁDANÝCH ZÁBORŮ PŮDNÍHO FONDU

1 : 5 000

## LEGENDA NAVRŽENÝCH ZMĚN

|   |   |  |   |   |                               |
|---|---|--|---|---|-------------------------------|
|    |    | HRANICE ZASTAVĚNÉHO ÚZEMÍ K 1. 6. 2015 |  |  | OZNAČENÍ ZASTAVITELNÝCH PLOCH |
|    |    | LOKÁLNÍ BIOCENTRA                      |  |  | PLOCHY SMÍŠENÉ OBYTNÉ         |
|    |    | LOKÁLNÍ BOKORIDORY                     |  |  | RUŠENÉ JEVY                   |
|    |    | HRANICE LOKALITY ZÁBORU                |   |   |                               |
|   |   | ORNÁ PŮDA                              |   |   |                               |
|  |  | TRVALÉ TRAVNÍ POROSTY                  |   |   |                               |

## LEGENDA ÚZEMNÍHO PLÁNU VĚLOPOLÍ

|   |   |   |   |
|---|---|---|---|
|  | HRANICE SPRÁVNÍHO ÚZEMÍ OBCE                |  | ZASTAVITELNÉ PLOCHY                                   |
|  | HRANICE ZASTAVĚNÉHO ÚZEMÍ OBCE K 1.12.2008  |  | PLOCHY SMÍŠENÉ OBYTNÉ                                 |
|  | OHRANIČENÍ PLOCH ZÁBORU                     |  | PLOCHY OBČANSKÉHO VYBAVENÍ                            |
|  | HRANICE BPEJ                                |  | PLOCHY DOPRAVNÍ INFRASTRUKTURY SILNIČNÍ               |
|  | HRANICE 50 m OD OKRAJE LESA                 |  | PLOCHY NEZASTAVĚNÉ SMÍŠENÉ (VZROSTLÁ ZELEŇ / MOKŘADY) |
|  | LOKÁLNÍ BIOCENTRA S POPISEM - FUNKČNÍ       |  | KÓD BPEJ - TŘÍDA OCHRANY ZEMĚDĚLSKÝCH POZEMKŮ         |
|  | LOKÁLNÍ BOKORIDORY S POPISEM - FUNKČNÍ      |  | KÓD NEZEMĚDĚLSKÝCH POZEMKŮ                            |
|  | REGIONÁLNÍ BOKORIDORY S POPISEM - FUNKČNÍ   |  | ORNÁ PŮDA   |
|  | LOKÁLNÍ BIOCENTRA S POPISEM - NEFUNKČNÍ     |  | ZAHRADY   |
|  | LOKÁLNÍ BOKORIDORY S POPISEM - NEFUNKČNÍ    |  | TRVALÉ TRAVNÍ POROSTY                                 |
|  | REGIONÁLNÍ BIOCENTRUM S POPISEM - NEFUNKČNÍ |  | LESNÍ POZEMKY   |
|   |   |  | NEZEMĚDĚLSKÉ POZEMKY                                  |
|   |   |  | ODVODNĚNÉ POZEMKY                                     |